



CITTA' DI CASTROVILLARI

- Cosenza -

COPIA DELIBERAZIONE DELLA GIUNTA N. 237

**OGGETTO: Intitolazione area di Circolazione Pubblica –
Via VINCENZO PERRONE**

L'anno Duemilaventitre addì sette del mese di novembre , alle ore 15:30 , in Castrovillari nella sala delle adunanze del Comune suddetto si è riunita la Giunta Comunale sotto la presidenza del Sindaco Domenico Lo Polito. Sono presenti:

| N. | Cognome, Nome e qualifica | Pres | Ass | Cognome, Nome e qualifica | Pres | Ass |
|----|---|------|-----|---|------|-----|
| 1 | Domenico LO POLITO <i>Sindaco</i> | SI | | Tricarico FEDERICA <i>Assessore</i> | SI | |
| 2 | Nicola DI GERIO <i>Assessore – Vice Sindaco</i> | SI | | Ernesto BELLO <i>Assessore</i> | SI | |
| 3 | Era ROCCO <i>Assessore</i> | SI | | Pasquale PACE <i>Assessore</i> | SI | |

Assiste il Segretario Generale Dott. Angelo Pellegrino –

LA GIUNTA COMUNALE

Ritenuta la necessità che sull'argomento indicato in oggetto siano formalmente assunte le seguenti determinazioni;

Letta ed esaminata la proposta di deliberazione che si riporta integralmente:

PROPOSTA DI DELIBERAZIONE
Settore Pianificazione e Gestione del Territorio
Proponente Dott. Ing. Roberta Mari (Responsabile del Settore)

CONTENUTO PROPOSTA

Premesso che

- la toponomastica è disciplinata: A) dal Regio Decreto Legge 10 maggio 1923, n° 1158 convertito nella legge 17 aprile 1925 n° 473; B) dalla legge 23 giugno 1927 n° 1188; C) dell'art. 10 della legge 24 dicembre 1954, n° 1228; D) dall'art. 41 comma 3 del D.P.R. 30 maggio 1989. N. 223 e, per il Comune di Castrovillari, E) dal regolamento della toponomastica e della numerazione civica approvato dal Consiglio Comunale con delibera n° 19 del 30.07.2012;
- è compito dell'Amministrazione Comunale l'attribuzione della numerazione civica e della toponomastica, in ossequio alla normativa sopra detta, col fine di tutelare la storia toponomastica di Castrovillari e del territorio, curando che le nuove denominazioni rispettino l'identità culturale e civile della città, i toponimi tradizionali, storici o formatisi spontaneamente nella tradizione orale;
- la scelta per l'intitolazione di strade, aree ed edifici o porzione di essi, deve ricadere preferibilmente su nomi di personaggi, o categorie di persone, che si siano distinte in campo civile, professionale od artistico, di cui si intende onorare e perpetrare la memoria;
- l'abitato di Castrovillari negli ultimi anni ha avuto un'espansione urbanistica e, di conseguenza, sono state realizzate nuove aree di circolazione;
- il Ministero dell'Interno, con la Circolare n° 10/1991, ha avuto modo di precisare che l'attribuzione del nome della strada, con il Nuovo Ordinamento delle Autonomie Locali "non rientra negli atti fondamentali attribuiti alla competenza esclusiva del Consiglio Comunale ma è di competenza della Giunta Comunale";
- è necessario attribuire un toponimo alle aree di circolazione per evitare evidenti disagi ai cittadini;
- è indispensabile attribuire, successivamente, alle abitazioni esistenti sulla predetta strada una numerazione civica;

Tutto ciò premesso, visto l'art. 28 dal regolamento della toponomastica e della numerazione civica approvato dal Consiglio Comunale con delibera n° 19 del 30.07.2012, che demanda all'ufficio della toponomastica l'elaborazione della proposta della delibera di Giunta Comunale, fornendo i seguenti elementi sull'area di circolazione : tipologia di area (dug), denominazione, origine del toponimo, riferimenti morfologici, lunghezza, planimetria, motivazione dell'intervento e della scelta del toponimo, tipologia di intervento;

Acquisita

- in data 24.02.2022 al protocollo n° 6130 la richiesta del promotore del comitato per l'intitolazione di una via a Vincenzo Perrone;
- la condivisione popolare on line di 180 cittadini per l'intitolazione di un'area di pubblica circolazione al dott. Vincenzo Perrone;

Vista la biografia del signor Vincenzo Perrone, - scrittore - storico – escursionista- nato a Castrovillari (CS) il 25.11.1929 e deceduto a Rozzano (Mi) il 14.02.2007 consulente in elaborazioni geofisiche di professione, vissuto a Peschiera Borromeo (MI), dove svolgeva la sua attività. E' stato autore di vari articoli di ricerca storica e sull'ambiente incentrando la sua attenzione sul territorio di Castrovillari e sulle montagne che circondano la città.

Dato atto che

- il signor Vincenzo Perrone è stato autore e ha donato alla biblioteca comunale alcuni importanti studi e ricerche quale il catalogo dei toponimi castrovillaresi – Ricerca sui luoghi di culto e le contrade estesa agli ex Casali della Città con il primo aggiornamento;
- il signor Vincenzo Perrone è stato autore di libri come: 1) Escursioni sul Pollino 1975; 2) La Chiesa della Madonna del Tufo in Castrovillari 1980; Di qua e al di là della via Regia – 1994; ed altri libri elencati nella documentazione allegata;

Preso atto che

- l'area richiesta per l'intitolazione, risulta un'area di pubblica circolazione con una superficie di circa 8101 mq e in forte pendenza; (**fig. 2**);
- la strada individuata dall'istanza è sul prolungamento di via Fauciglio fino all'altezza dell'autostrada nei pressi dell'orto botanico;
- l'area di circolazione individuata è simbolica in quanto rappresenta una delle più importanti strade d'accesso nell'area del Parco Nazionale del Pollino e alla montagna luoghi amati e studiati dal signor Vincenzo Perrone;
- La lunghezza della strada è di circa 1700 metri e -il perimetro che delimita l'area in questione è la linea congiungente i punti da 1 a 4 (**fig. 1**) di lunghezza di circa 3333 m aventi le seguenti coordinate nel sistema UTM – WGS84 – F 33 N

| | | |
|-----------------|-----------|--------------|
| Punto 1) | E 602.610 | N 4.410.754; |
| Punto 2) | E 602.604 | N 4.410.756; |
| Punto 3) | E 602.618 | N 4.412.393; |
| Punto 4) | E 602.621 | N 4.412.393; |

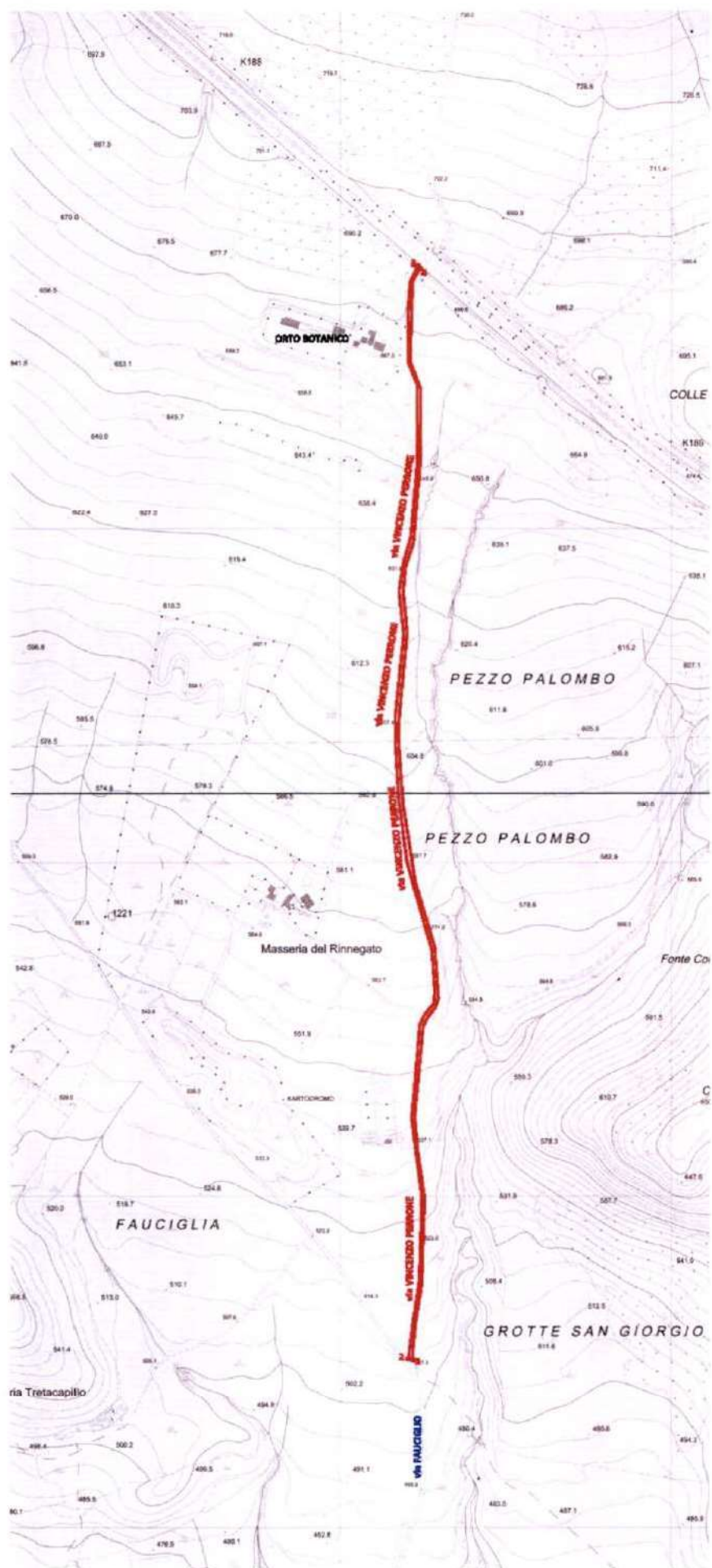


fig. 1 - STRALCIO CARTOGRAFIA TECNICA REGIONALE




fig. 2 - STRALCIO ORTOFOTO

Vista

- la biografia allegata alla presente deliberazione trasmessa dal richiedente signor rappresentante del comitato promotore per l'intitolazione della strada a Vincenzo Perrone – (all. 1);
- la condivisione popolare on line di circa 180 cittadini (all. 1)

Considerato che il signor Vincenzo Perrone è deceduto da oltre 10 anni;

Ritenuto opportuno attribuire all'area di circolazione in questione il **DUG** -denominazione urbanistica generica - "**Via**" e il **DUF** - denominazione urbanistica ufficiale "**Vincenzo Perrone**" – scrittore - ;

Preso atto dell'art. 41 del DPR n° 223 del 30/05/89;

Dato atto che la denominazione della nuova area di circolazione sarà effettuata a seguito di autorizzazione del Prefetto, ai sensi della Legge 23.06.1927, n. 1188 e della circolare MIACEL n° 18/92;

Visto il Decreto Legislativo 18 agosto 2000, n.267 e successive modificazioni e integrazioni;

Accertato che, ai sensi degli articoli 49, comma 1 e 147bis, comma 1, decreto legislativo 18 agosto 2000, n.267, sulla presente proposta di deliberazione, di cui al modello allegato, si esprime parere FAVOREVOLE di regolarità tecnica, attestante la regolarità e la correttezza dell'azione amministrativa.

La presente proposta non necessita di parere di regolarità contabile in quanto non comporta riflessi diretti o indiretti sulla situazione economico-finanziaria o sul patrimonio dell'ente.

Si propone alla Giunta comunale di deliberare, per quanto esposto in narrativa, che qui si intende integralmente riportato:

- 1) **Di assegnare** un toponimo all'area di circolazione di uso pubblico in prolungamento di via Fauciglio di lunghezza è di circa 1700 metri il cui perimetro è la linea congiungente i punti da 1 a 4 (fig. 1) aventi le seguenti coordinate nel sistema UTM – WGS84 – F33 N

| | | |
|-----------------|-----------|--------------|
| Punto 1) | E 602.610 | N 4.410.754; |
| Punto 2) | E 602.604 | N 4.410.756; |
| Punto 3) | E 602.618 | N 4.412.393; |
| Punto 4) | E 602.621 | N 4.412.393; |

- 2) **Di intitolare** l'area di circolazione ad uso pubblico con il toponimo "**Vincenzo Perrone**" (Castrovillari (CS) il 25.11.1929 e deceduto a Rozzano (Mi) il 14.02.2007) – scrittore – deceduto da oltre un decennio e di attribuire la dicitura "**Via**" quale tipo di area di circolazione o denominazione urbanistica – dug –;

- 3) **Dare atto** che la via è di nuova intitolazione;
- 4) **Di chiedere** l'autorizzazione al signor Prefetto di Cosenza per l'attribuzione del nuovo toponimo cittadino e il parere alla Deputazione di Storia Patria;
- 5) **Allegare** sotto la lettera "A", la richiesta con la biografia del signor Vincenzo Perrone e la condivisione popolare;
- 6) **Di demandare** al responsabile del procedimento dell'ufficio toponomastica di procedere a predisporre gli atti consequenziali per l'esecuzione del provvedimento e **comunicarlo dopo l'avvenuta autorizzazione da parte del Prefetto di Cosenza** ed il rilascio del parere della Deputazione di Storia Patria agli uffici comunali : Servizi Demografici, Statistica e Censimento, Urbanistica, Protezione civile, Polizia Municipale, Lavori Pubblici e Patrimonio, SUAP, Tributi oltre all'Agenzia delle Entrate e l'Istat tramite il Portale dei Comuni, alle Forze dell'Ordine, alle Poste, ai VV.FF. Comando Provinciale di Cosenza, al servizio 118 dell'ASP di Cosenza, alla Protezione Civile Regionale, all'Inps di Cosenza;
- 7) **Dare atto che**, ai sensi degli articoli 49, comma 1 e 147 bis, comma 1, decreto legislativo 18 agosto 2000, n.267, sulla presente proposta di deliberazione, di cui al modello allegato, si esprime parere FAVOREVOLE di regolarità tecnica, attestante la regolarità e la correttezza dell'azione amministrativa
- 8) **Dare atto che** la presente proposta non necessita di parere di regolarità contabile in quanto non comporta riflessi diretti o indiretti sulla situazione economico-finanziaria o sul patrimonio dell'ente
- 9) **Disporre che** il presente atto venga pubblicato all'albo pretorio on-line di questo Comune, ai sensi dell'articolo 32 della legge 18 giugno 2009, n.69 e successive modificazioni e integrazioni, nonché del vigente regolamento comunale;
- 10) **Disporre**, altresì, che copia del presente atto sia trasmesso, a cura dell'Ufficio di Segreteria Generale, anche mediante procedura informatica, per quanto di competenza e/o per opportuna conoscenza a:
 - a) Settore Pianificazione e Gestione del Territorio;

Il Responsabile del Settore
F.to Ing. Roberta MARI

LA GIUNTA COMUNALE

Ritenuto che il proposto atto deliberativo sopperisce, in modo adeguato alle circostanze prospettate, alla necessità di provvedere sull'argomento in oggetto;

DELIBERA

- 1) **Di assegnare** un toponimo all'area di circolazione di uso pubblico in prolungamento di via Fauciglio di lunghezza è di circa 1700 metri il cui perimetro è la linea congiungente i punti da 1 a 4 (fig. 1) aventi le seguenti coordinate nel sistema UTM – WGS84 – F33 N

| | | |
|----------|-----------|--------------|
| Punto 1) | E 602.610 | N 4.410.754; |
| Punto 2) | E 602.604 | N 4.410.756; |
| Punto 3) | E 602.618 | N 4.412.393; |
| Punto 4) | E 602.621 | N 4.412.393; |

- 2) **Di intitolare** l'area di circolazione ad uso pubblico con il toponimo “**Vincenzo Perrone**” (Castrovillari (CS) il 25.11.1929 e deceduto a Rozzano (Mi) il 14.02.2007) – scrittore – deceduto da oltre un decennio e di attribuire la dicitura “**Via**” quale tipo di area di circolazione o denominazione urbanistica – dug –;
- 3) **Dare atto che** la via è di nuova intitolazione;
- 4) **Di chiedere** l'autorizzazione al signor Prefetto di Cosenza per l'attribuzione del nuovo toponimo cittadino e il parere alla Deputazione di Storia Patria;
- 5) **Allegare** sotto la lettera “A”, la richiesta con la biografia del signor Vincenzo Perrone e e la condivisione popolare;
- 6) **Di demandare** al responsabile del procedimento dell'ufficio toponomastica di procedere a predisporre gli atti consequenziali per l'esecuzione del provvedimento e **comunicarlo dopo l'avvenuta autorizzazione da parte del Prefetto di Cosenza** ed il rilascio del parere della Deputazione di Storia Patria agli uffici comunali : Servizi Demografici, Statistica e Censimento, Urbanistica, Protezione civile, Polizia Municipale, Lavori Pubblici e Patrimonio, SUAP, Tributi oltre all'Agenzia delle Entrate e l'Istat tramite il Portale dei Comuni, alle Forze dell'Ordine, alle Poste, ai VV.FF. Comando Provinciale di Cosenza, al servizio 118 dell'ASP di Cosenza, alla Protezione Civile Regionale, all'Inps di Cosenza;
- 7) **Dare atto che**, ai sensi degli articoli 49, comma 1 e 147 bis, comma 1, decreto legislativo 18 agosto 2000, n.267, sulla presente proposta di deliberazione, di cui al modello allegato, si esprime parere FAVOREVOLE di regolarità tecnica, attestante la regolarità e la correttezza dell'azione amministrativa
- 8) **Dare atto che** la presente proposta non necessita di parere di regolarità contabile in quanto non comporta riflessi diretti o indiretti sulla situazione economico-finanziaria o sul patrimonio dell'ente
- 9) **Disporre che** il presente atto venga pubblicato all'albo pretorio on-line di questo Comune, ai sensi dell'articolo 32 della legge 18 giugno 2009, n.69 e successive modificazioni e integrazioni, nonché del vigente regolamento comunale;

10)Disporre, altresì, che copia del presente atto sia trasmesso, a cura dell'Ufficio di Segreteria Generale, anche mediante procedura informatica, per quanto di competenza e/o per opportuna conoscenza a:

a) Settore Pianificazione e Gestione del Territorio;

Successivamente, attesa l'urgenza a provvedere, dichiarala presente deliberazione immediatamente eseguibile, ai sensi del comma 4 dell'articolo 134 del decreto legislativo 18 agosto 2000, n. 267.

IL SEGRETARIO
-F.to Dr. Angelo Pellegrino -

IL SINDACO
-F.to Avv. Domenico Lo Polito -

ALLEGATO Delibera di Giunta/Consiglio Comunale N. 237 del 7/11/23



CITTA' DI CASTROVILLARI
- Cosenza -

PARERE DI REGOLARITÀ TECNICA

(di competenza del Responsabile del Settore proponente)

PARERE ai sensi degli articoli 49, comma 1 e 147bis, comma 1, decreto legislativo 18 agosto 2000, n.267 sulla proposta di deliberazione avente ad oggetto:

INTITOLAZIONE AREA DI CIRCOLAZIONE PUBBLICA -
VIA "VINCENTO PERRONE"


Sulla presente proposta di deliberazione si esprime, ai sensi degli artt. 49, comma 1 e 147bis, comma 1, D. Lgs. 267/2000 parere FAVOREVOLE di regolarità tecnica, attestante la regolarità e la correttezza dell'azione amministrativa.

Addi 03/11/2023

La Responsabile del Settore
Pianificazione del Territorio
ing. Roberta Mari

Roberta Mari

ALLEGATO Delibera di Giunta N. 237 del 7/11/23



CITTA' DI CASTROVILLARI
- Cosenza -

PARERE DI REGOLARITÀ CONTABILE

(di competenza del Responsabile del Settore proponente)

PARERE ai sensi degli articoli 49, comma 1 e 147**bis**, comma 1, decreto legislativo 18 agosto 2000, n.267 sulla proposta di deliberazione avente ad oggetto:

Intitolazione area di Circolazione Pubblica – Via “VINCENZO PERRONE”.

La presente proposta non necessita di parere di regolarità contabile in quanto non comporta riflessi diretti o indiretti sulla situazione economico-finanziaria o sul patrimonio dell'ente.

Castrovillari, 06 Novembre 2023

IL RESPONSABILE DEL SETTORE N. 3
Dott. Marco De Rito

